

Градостроительный план земельного участка

№

Р	Ф	-	3	7	-	2	-	0	2	-	0	-	0	0	-	2	0	2	1	-	0	3	4	9
---	---	---	---	---	---	---	---	---	---	---	---	---	---	---	---	---	---	---	---	---	---	---	---	---

Градостроительный план земельного участка подготовлен на основании заявления

Общества с ограниченной ответственностью «Специализированный застройщик «НФК» от 26.03.2021

(реквизиты заявления правообладателя земельного участка, иного лица в случае, предусмотренном частью 1.1 статьи 57.3

Градостроительного кодекса Российской Федерации, с указанием ф.и.о. заявителя – физического лица, либо реквизиты заявления и наименование заявителя – юридического лица о выдаче градостроительного плана земельного участка)

Местонахождение земельного участка

Ивановская область

(субъект Российской Федерации)

город Иваново

(муниципальный район или городской округ)

(поселение)

Описание границ земельного участка (образуемого земельного участка):

Обозначение (номер) характерной точки	Перечень координат характерных точек в системе координат, используемой для ведения Единого государственного реестра недвижимости	
	X	Y
1	5229,47	821,12
2	5249,89	872,13
3	5232,04	879,43
4	5241,74	902,55
5	5191,5	922,97
6	5163,27	847,27

Кадастровый номер земельного участка (при наличии) или в случае, предусмотренном частью 1.1 статьи 57.3 Градостроительного кодекса Российской Федерации, условный номер образуемого земельного участка на основании утвержденных проекта межевания территории и (или) схемы расположения земельного участка или земельных участков на кадастровом плане территории

37:24:020448:1236

Площадь земельного участка

5322 кв.м.

Информация о расположенных в границах земельного участка объектах капитального строительства

Информация отсутствует

Информация о границах зоны планируемого размещения объекта капитального строительства в соответствии с утвержденным проектом планировки территории (при наличии) Зона многоквартирных жилых домов

Обозначение (номер) характерной точки	Перечень координат характерных точек в системе координат, используемой для ведения Единого государственного реестра недвижимости	
	X	Y
-	-	-

Реквизиты проекта планировки территории и (или) проекта межевания территории в случае, если земельный участок расположен в границах территории, в отношении которой утверждены проект планировки территории и (или) проект межевания территории

В отношении территории города Иванова, на которой расположен рассматриваемый земельный участок, утверждена документация по планировке территории (проект планировки с проектом межевания в его составе) - постановление Администрации города Иванова от 14.07.2017 № 957 (далее – Документация)

(указывается в случае, если земельный участок расположен в границах территории, в отношении которой утверждены проект планировки территории и (или) проект межевания территории)

Градостроительный план подготовлен начальником управления архитектуры и градостроительства Администрации города Иванова Косоруковой Юлией Алексеевной

(ф.и.о., должность уполномоченного лица, наименование органа)

М.П.
(при наличии)

Ю.А. Косорукова
(подпись)

Косорукова Ю.А. /
(расшифровка подписи)

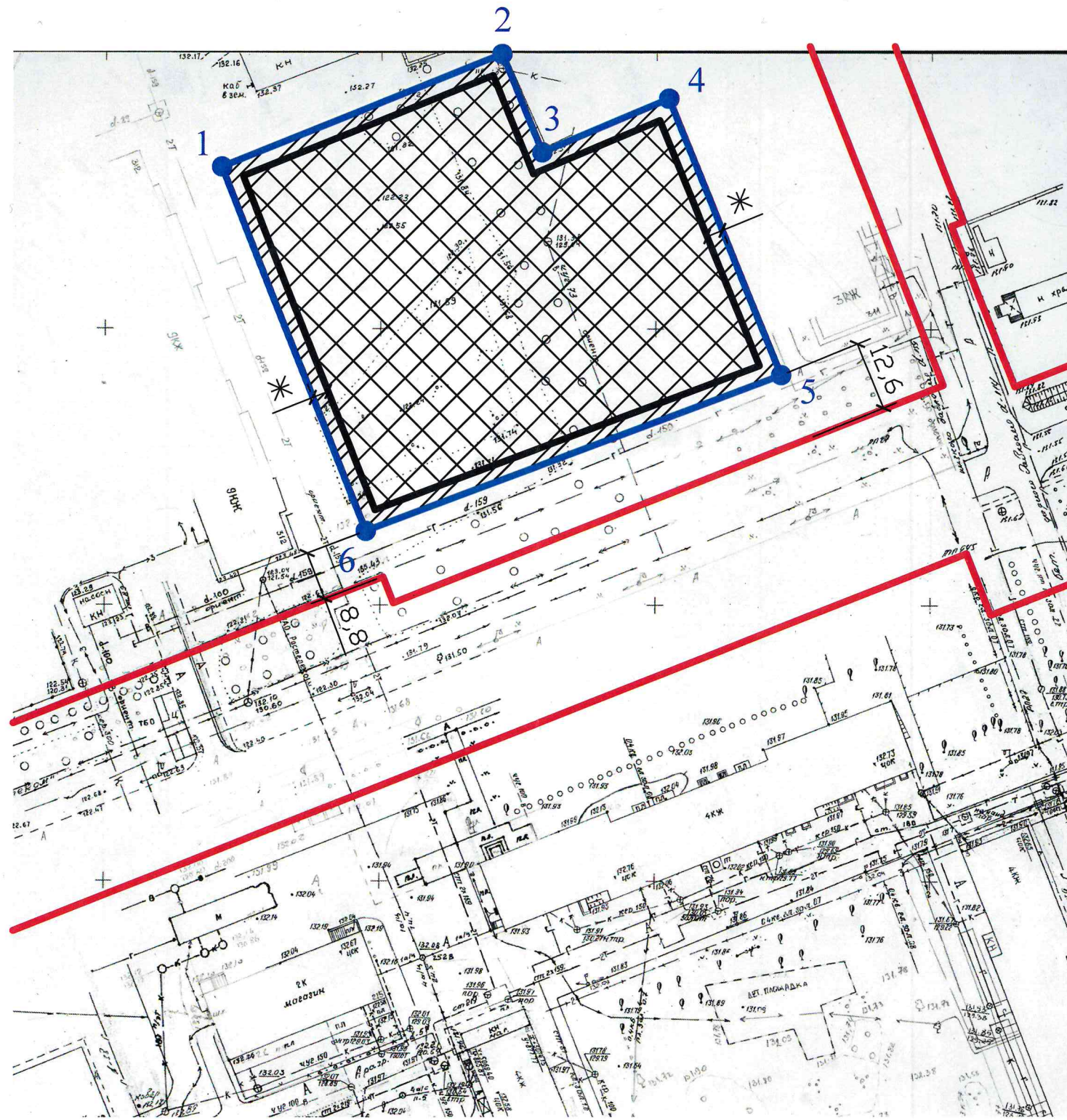
Дата выдачи

09.04.2021

(ДД.ММ.ГГГГ)



1. Чертеж градостроительного плана земельного участка



Ведомость координат поворотных точек земельного участка

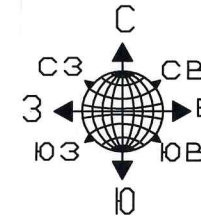
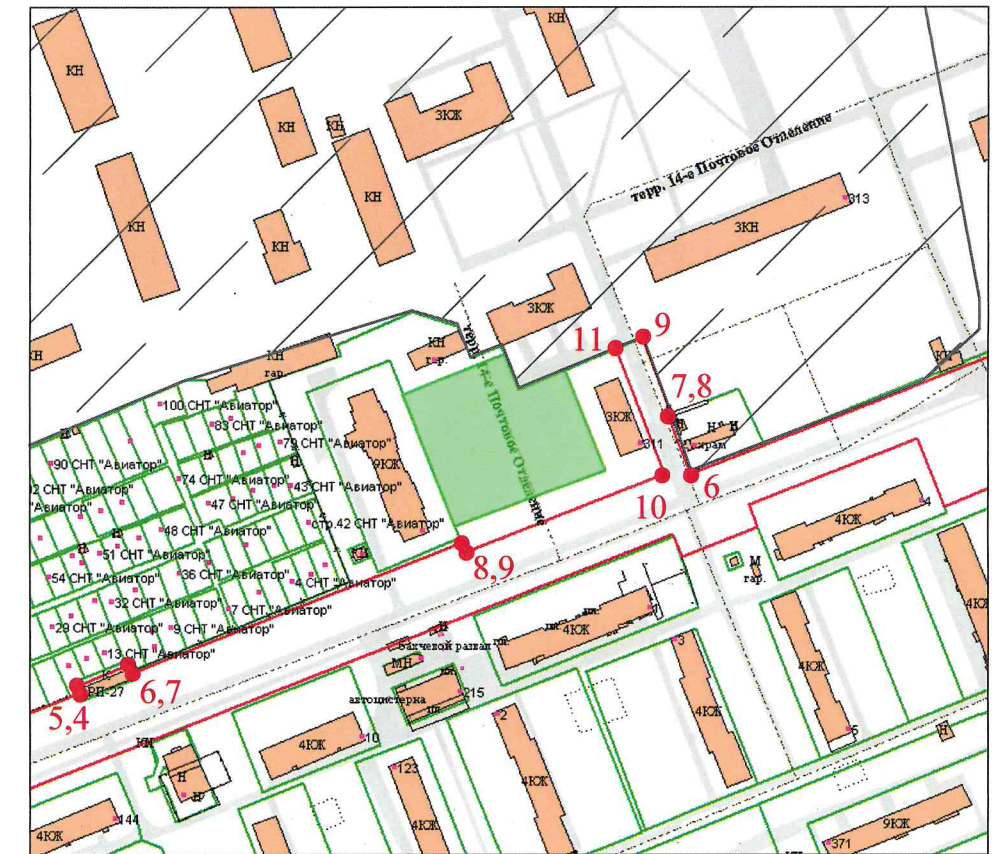
1	5229.47	821.12
2	5249.89	872.13
3	5232.04	879.43
4	5241.74	902.55
5	5191.5	922.97
6	5163.27	847.27

Экспликация существующих объектов капитального строительства, объектов незавершенного строительства

Обозначение на плане	Наименование	Кадастровый №
-	Информация отсутствует	-

Чертеж градостроительного плана земельного участка разработан на топографической съемке, выполненной «ВерхневолжГИСИЗ» Ивановское отделение в 1986 году.
Чертеж градостроительного плана земельного участка разработан в апреле 2021 года управлением архитектуры и градостроительства Администрации города Иванова.

Ситуационный план



Условные обозначения:

- Красная линия
- Граница земельного участка
- Границы, в пределах которых разрешается строительство объектов капитального строительства, устанавливаемые с учетом минимальных отступов от границ земельного участка
- Минимальные отступы от границ земельного участка, в пределах которых разрешается строительство объектов капитального строительства *
- Зона с особыми условиями использования территории - санитарно-защитная зона ОАО 308 авиационный ремонтный завод» («308 АРЗ»)

* - минимальный отступ от границ земельного участка до объекта капитального строительства - 3 метра.
Допускается блокировка зданий и сооружений, расположенных на смежных земельных участках, и сокращение минимальных отступов от границ соседних земельных участков (в том числе размещение зданий и сооружений по границе земельных участков) в случае наличия взаимного согласия их правообладателей и при условии выполнения требований технических регламентов либо наличия разрешения на отклонение от предельных параметров разрешенного строительства, реконструкции объектов капитального строительства в части сокращения минимального отступа от границы земельного участка до объектов капитального строительства, предоставленного в соответствии с требованиями статьи 40 Градостроительного кодекса Российской Федерации.
Минимальный отступ от границы земельного участка, смежной с землями или земельным участком, государственная собственность на которые не разграничена, - 1 метр до объектов капитального строительства.
В случае отсутствия централизованных систем водоотведения минимальное расстояние от границ земельного участка до выгребных ям и надворных туалетов, расположенных в границах данного земельного участка, - 5 метров, за исключением границ земельных участков, примыкающих к улично-дорожной сети, где минимальное расстояние до выгребных ям и надворных туалетов, расположенных в границах данного земельного участка, - 2 метра

					Заказчик: ООО «СЗ «НФК»
					Градостроительный план земельного участка с кадастровым номером 37:24:020448:1236 по адресу: город Иваново, 14-е Почтовое отделение, у дома 312
Изм.	Кол.уч.	Лист	№ док	Подпись	Дата
Нач. упр.	Косорукова				
Зам. нач. упр.	Петрова				
- гл. арх. города					
Нач. отд. ГП	Свирибова				
Выполнил	Папина				
					Градостроительный план земельного участка М 1:1000
			стадия	лист	листов
			ГПЗУ	3	
					Управление архитектуры и градостроительства Администрации города Иванова

Взамен инв. N

Подпись и дата

Инв. N подл.

2. Информация о градостроительном регламенте либо требованиях к назначению, параметрам и размещению объекта капитального строительства на земельном участке, на который действие градостроительного регламента не распространяется или для которого градостроительный регламент не устанавливается. Земельный участок расположен в территориальной зоне многоэтажной жилой застройки Ж-3. Установлен градостроительный регламент

2.1. Реквизиты акта органа государственной власти субъекта Российской Федерации, органа местного самоуправления, содержащего градостроительный регламент либо реквизиты акта федерального органа государственной власти, органа государственной власти субъекта Российской Федерации, органа местного самоуправления, иной организации, определяющего, в соответствии с федеральными законами, порядок использования земельного участка, на который действие градостроительного регламента не распространяется или для которого градостроительный регламент не устанавливается. Решение Ивановской городской Думы от 27.02.2008 № 694 «Об утверждении правил землепользования и застройки города Иванова» (в редакции от 23.12.2020 № 60) (далее – Правила).

2.2. Информация о видах разрешенного использования земельного участка

Основные виды разрешенного использования земельного участка:			
Наименование вида	Код вида	Описание вида	Параметры разрешенного строительства, реконструкции
Среднеэтажная жилая застройка	2.5	Размещение многоквартирных домов, этажностью не выше восьми надземных этажей. Размещение подземных гаражей и автостоянок, размещение объектов обслуживания жилой застройки <*> во встроенных, пристроенных и встроенно-пристроенных помещениях многоквартирного дома, если общая площадь таких помещений в многоквартирном доме не составляет более 20% общей площади помещений дома	Максимальный процент застройки в границах земельного участка - 50% Минимальный процент озеленения в границах земельного участка - 10%
Многоэтажная жилая застройка (высотная застройка)	2.6	Размещение многоквартирных домов этажностью от девяти до четырнадцати надземных этажей. Размещение подземных гаражей и наземных автостоянок, размещение объектов обслуживания жилой застройки <*> во встроенных, пристроенных и встроенно-пристроенных помещениях многоквартирного дома в отдельных помещениях дома, если площадь таких помещений в многоквартирном доме не составляет более 15% от общей площади дома	Максимальный процент застройки в границах земельного участка - 50% Минимальный процент озеленения в границах земельного участка - 10%

Вспомогательные виды разрешенного использования земельного участка (допустимые только в качестве дополнительных по отношению к основным видам разрешенного использования и условно разрешенным видам использования и осуществляемые совместно с ними):

Наименование вида	Код вида	Описание вида	Параметры разрешенного строительства, реконструкции <***>
Среднеэтажная жилая застройка	2.5	Благоустройство и озеленение. Обустройство спортивных и детских площадок, площадок отдыха	2.5
Многоэтажная жилая застройка (высотная застройка)	2.6	Благоустройство и озеленение придомовых территорий. Обустройство спортивных и детских площадок, хозяйственных площадок	2.6

Фед.***> В параметрах разрешенного строительства, реконструкции объекта капитального строительства обозначен код вида разрешенного использования земельного участка из числа основных и условно разрешенных в данной территориальной зоне, дополнительно с которым допустимо осуществление определенного вспомогательного вида разрешенного использования земельного участка.

гра.10. Содержание видов разрешенного использования, перечисленных в градостроительных регламентах, допускает без отдельного указания:

1) размещение и эксплуатацию линейного объекта (кроме железных дорог общего пользования и автомобильных дорог общего пользования федерального и регионального значения), размещение защитных сооружений (насаждений), объектов мелиорации, информационных и геодезических знаков, объектов благоустройства, если федеральным законом не установлено иное.

2) размещение инженерно-технических объектов, сооружений и коммуникаций, обеспечивающих реализацию разрешенного использования недвижимости в пределах отдельных земельных участков (электро-, водо-, газообеспечения, водоотведения, телефонизации и т.д.), при условии соответствия санитарным, строительным и противопожарным нормам и правилам, технологическим стандартам безопасности с соблюдением требований Федерального закона от 30.12.2009 № 384-ФЗ «Технический регламент о безопасности зданий и сооружений».

2.3. Предельные (минимальные и (или) максимальные) размеры земельного участка и предельные параметры разрешенного строительства, реконструкции объекта капитального строительства, установленные градостроительным регламентом для территориальной зоны, в которой расположен земельный участок:

Предельные (минимальные и (или) максимальные) размеры земельных участков, в том числе их площадь	Минимальные отступы от границ земельного участка в целях определения мест допустимого размещения зданий, строений, сооружений, за пределами которых запрещено строительство зданий, строений, сооружений	Предельное количество этажей и (или) предельная высота зданий, строений, сооружений	Максимальный процент застройки в границах земельного участка, определяемый как отношение суммарной площади земельного участка, которая может быть застроена, ко всей площади земельного участка	Требования к архитектурным решениям объектов капитального строительства, расположенным в границах территории исторического поселения федерального или регионального значения	Иные показатели	
2	3	4	5	6	7	8
Длина, Ширина, Площадь, кв.м или требования к отступам						
Без ограничений	Без ограничений	п. 2.3.1	п. 2.3.2 п. 2.3.6	п. 2.3.3 п. 2.3.6	п. 2.3.4 п. 2.3.6	п. 2.3.5 п. 2.3.6

2.3.1. Предельные (минимальные и (или) максимальные) размеры земельных участков не подлежат установлению, за исключением:

1) земельных участков с видом разрешенного использования 2.5, для которых минимальная площадь земельного участка - 0,14 га;

2) земельных участков с видом разрешенного использования 2.6, для которых минимальная площадь земельного участка - 0,16 га;

2.3.2. Место размещения объекта капитального строительства на земельном участке необходимо определять исходя из следующего:

1) Минимальные отступы от красной линии в целях определения мест допустимого размещения объектов капитального строительства определяются документацией по планировке территории, утвержденной в соответствии с требованиями Градостроительного кодекса Российской Федерации (при условии, что планируемое использование земельного участка соответствует документации по планировке территории). Согласно Документации, линии отступа принимаются с отступом от красной линии не менее 5 м.

2) Объекты капитального строительства, размещаемые вдоль магистральных улиц и дорог, улиц и дорог местного значения, должны формировать единую линию застройки.

3) Минимальные отступы от красной линии в условиях сложившейся застройки, соответствующей градостроительному регламенту территориальной зоны, устанавливаются с учетом сложившейся линии застройки.

В случае реконструкции объектов капитального строительства, которые расположены с нарушением требований к отступам от красной линии, установленных Правилами, отступ от красной линии допускается принимать по существующему положению реконструируемого объекта либо изменять в сторону уменьшения несоответствия.

4) Минимальный отступ от границы земельного участка до объектов капитального строительства, если иное не установлено Правилами, - 3 метра.

Допускается блокировка зданий и сооружений, расположенных на смежных земельных участках, и сокращение минимальных отступов от границ соседних земельных участков (в том числе размещение зданий и сооружений по границе земельных участков) в случае наличия взаимного согласия их правообладателей и при условии выполнения требований технических регламентов либо наличия разрешения на отклонение от предельных параметров отступа от границы земельного участка до объектов капитального строительства, предоставленного в соответствии с требованиями статьи 40 Градостроительного кодекса Российской Федерации.

5) Минимальный отступ от границы земельного участка, смежной с землями или земельным участком, государственная собственность на которые не разграничена, - 1 метр до объектов капитального строительства, если иное не установлено Правилами.

6) Расстояния измеряются до наружных граней стен зданий, строений, сооружений.

7) В случае отсутствия централизованных систем водоотведения минимальное расстояние от границ земельного участка до выгребных ям и надворных туалетов, расположенных в границах данного земельного участка, - 5 метров, за исключением границ земельных участков, примыкающих к улично-дорожной сети, где минимальное расстояние до выгребных ям и надворных туалетов, расположенных в границах данного земельного участка, - 2 метра, и сокращение

2.3.3. Максимальная этажность объектов капитального строительства на территории города Иванова составляет четырнадцать этажей.

Минимальная этажность жилых домов, расположенных на земельных участках с видом разрешенного использования «среднеэтажная жилая застройка», - 5 этажей.

В соответствии с Документацией, на земельном участке предусмотрено размещение девятиэтажного многоквартирного дома.

2.3.4. Предельный (максимальный и минимальный) процент застройки и предельный (максимальный и минимальный) процент озеленения в границах земельного участка определен индивидуально, в зависимости от вида разрешенного использования земельного участка, и обозначен в таблицах основных видов разрешенного использования и условно разрешенных видов использования земельных участков. Предельный процент застройки и предельный процент озеленения не подлежат установлению в случае отсутствия информации о них в таблицах

Максимальный и минимальный процент застройки в границах земельного участка определять как отношение суммарной площади земельного участка, которая может быть застроена, ко всей площади земельного участка. Суммарную площадь земельного участка, которая может быть застроена, принимать равной площади застройки всех зданий, расположенных в границах земельного участка.

2.3.5. Иные показатели:

1) Размещение объектов обслуживания жилой застройки во встроенных, пристроенных и встроенно-пристроенных помещениях многоквартирного дома на земельных участках с видами разрешенного использования 2.5, 2.6 допускается при следующих условиях:

- многоквартирный жилой дом расположен на магистральных улицах и дорогах, улицах и дорогах местного значения, обозначенных в Генеральном плане города Иванова;

- имеется возможность размещения стоянок для временного хранения автомобилей у данных объектов в соответствии с требованиями, изложенными в таблице.

- загрузка, входы сотрудников и посетителей для данных объектов располагаются со стороны улицы, дороги и торцов зданий.

2) При размещении многоквартирного дома в границах земельного участка (участков) с видами разрешенного использования 2.5, 2.6 необходимо предусматривать нормируемые элементы благоустройства:

- площадки для игр детей - из расчета 0,7 кв.м./чел.;

- площадки для отдыха взрослого населения - из расчета 0,1 кв.м./чел.

При расчете площади нормируемых элементов благоустройства число человек принимать равным числу жителей многоквартирного дома при расчетной обеспеченности общей площадью жилых помещений 30 кв.м./чел.

Допускается предусматривать размещение общих нормируемых элементов благоустройства, мест (площадок) накопления твердых коммунальных отходов на группу многоквартирных домов вне границ земельных участков с видами разрешенного использования 2.5, 2.6, при наличии таких решений в утвержденной документации по планировке соответствующей территории. При этом должна быть обеспечена не более чем 400-метровая доступность нормируемых элементов благоустройства для жителей соответствующего элемента планировочной структуры.

Кроме того, многоквартирный дом должен быть обеспечен автостоянками из расчета 0,6 машино-мест на 1 квартиру.

Стоянки автомобилей, предназначенные для хранения преимущественно легковых автомобилей и других мотортранспортных средств, могут быть: встроенными, встроенно-пристроенными, отдельно стоящими, пристроенными, подземными, наземными закрытого типа, плоскостными открытого типа, открытого типа, обвалованными при условии соблюдения требований технических регламентов. При размещении обвалованных и подземных стоянок (с использованием эксплуатируемой крыши стоянки автомобилей для благоустройства и озеленения, игровых и спортивных площадок) их площадь застройки не учитывается в показателе максимального процента застройки в границах земельного участка.

Варианты размещения парковочных мест:

- в границах земельного участка многоквартирного дома;

- на землях или земельных участках, находящихся в государственной или муниципальной собственности, на

оснований разрешения на использование земель или земельных участков, находящихся в государственной или муниципальной собственности, на территории Ивановской области без предоставления земельных участков и установления сервитутов;

разрешается. Допускается в расчете автостоянок учитывать:

1) существующие автостоянки (на земельном участке с видом разрешенного использования 2.7.1) при условии, если проектом планировки территории, утвержденным в соответствии с действующими на момент получения разрешения на строительство Правилами, обоснована достаточность имеющихся автостоянок в отношении проектируемой территории;

2) парковки общего пользования (муниципальные парковки), в том числе планируемые, если их создание планируется не позднее ввода в эксплуатацию многоквартирного дома.

При этом должна быть обеспечена не более чем 400-метровая доступность автостоянок для жителей соответствующего многоквартирного дома. Для определения доступности расстояние измеряется как горизонтальное положение от границ земельного участка многоквартирного дома до ближайшей точки автостоянки.

3) Объекты капитального строительства с видом разрешенного использования 2.7 (за исключением 3.1.1) размещаются на магистральных улицах и дорогах, улицах и дорогах местного значения, обозначенных в Генеральном плане города Иванова.

4) В случае строительства, реконструкции объектов капитального строительства необходимо получение решения о согласовании архитектурно-градостроительного облика объектов в соответствии с порядком, установленным на территории городского округа Иваново в соответствии с нормативным правовым актом, издаваемым Администрацией города Иванова, за исключением земельных участков с видом разрешенного использования 3.1.1.

Решение о согласовании архитектурно-градостроительного облика объектов капитального строительства на территории города Иванова принимается в соответствии с постановлением Администрации города Иванова от 16.07.2018 № 888 и административным регламентом предоставления муниципальной услуги, утвержденным постановлением Администрации города Иванова от 05.08.2020 № 870.

5) Застройка в границах земельного участка во всех территориальных зонах должна осуществляться с соблюдением требований Федерального закона от 30.12.2009 № 384-ФЗ «Технический регламент о безопасности зданий и сооружений».

2.3.6. Предельные параметры разрешенного строительства, реконструкции объектов капитального строительства и предельные размеры для земельных участков с видом разрешенного использования Связь, код 6.8 (размещение объектов связи, радиовещания, телевидения, включая воздушные радиорелейные, надземные и подземные кабельные линии связи, линии радиофикации, антенные поля, усилительные пункты на кабельных линиях связи, инфраструктуру спутниковой связи и телерадиовещания, за исключением объектов связи, размещение которых предусмотрено содержанием видов разрешенного использования с кодами 3.1.1, 3.2.3, Предоставление коммунальных услуг, код 3.1.1 (размещение сооружений, обеспечивающих поставку воды, тепла, электричества, газа, отвод канализационных стоков, очистку и уборку объектов недвижимости (водопроводов, линий электропередач, газопроводов, линий связи, канализаций) не подлежат установлению.

2.4. Требования к назначению, параметрам и размещению объекта капитального строительства на земельном участке, на который действие градостроительного регламента не распространяется или для которого градостроительный регламент не устанавливается (за исключением случая, предусмотренного пунктом 7.1 части 3 статьи 57.3 Градостроительного кодекса Российской Федерации):

Причины отнесения земельного участка к виду	Реквизиты акта, регулирующего использо-	Требования к использованию земельного	Требования к параметрам объекта капитального строительства	Требования к размещению объектов капитального строительства
---	---	---------------------------------------	--	---

земельного участка, на который действие градостроительного регламента не распространяется или для которого градостроительный регламент не устанавливается	вание земельного участка	участка	Предельное количество этажей и (или) предельная высота зданий, строений, сооружений	Максимальный процент застройки в границах земельного участка, определяемый как отношение суммарной площади земельного участка, которая может быть застроена, ко всей площади земельного участка	Иные требования к параметрам объекта капитального строительства	Минимальные отступы от границ земельного участка в целях определения мест допустимого размещения зданий, строений, сооружений, за пределами которых запрещено строительство зданий, строений, сооружений	Иные требования к размещению объектов капитального строительства
1	2	3	4	5	6	7	8

2.5. Предельные параметры разрешенного строительства, реконструкции объектов капитального строительства, установленные в установленном законодательстве, в отношении земельных участков, расположенных в границах особо охраняемой природной территории, в случае выдачи градостроительного плана земельного участка в отношении земельного участка, расположенного в границах особо охраняемой природной территории:

Причины отнесения земельного участка к виду земельного участка для которого градостроительный регламент не устанавливается	Реквизиты Положения об особо охраняемой природной территории	Реквизиты утверждённой документации и по планировке территории	Зонирование особо охраняемой природной территории (да/нет)				Требования к параметрам объекта капитального строительства		Требования к размещению объектов капитального строительства	
			Функциональная зона	Виды разрешенного использования земельного участка	Вспомогательные виды разрешенного использования	Предельное количество этажей и (или) предельная высота зданий, строений, сооружений	Максимальный процент застройки в границах земельного участка, определяемый как отношение суммарной площади земельного участка, которая может быть застроена, ко всей площади земельного участка	Иные требования к параметрам объекта капитального строительства	Иные требования к размещению объектов капитального строительства	
1	2	3	4	5	6	7	8	9	10	11
			Функциональная зона	Тоже	Тоже	Тоже	Тоже	Тоже	Тоже	Тоже
1	2	3	4	5	6	7	8	9	10	11

3. Информация о расположенных в границах земельного участка объектах капитального строительства и объектах культурного наследия

3.1. Объекты капитального строительства

№ _____, _____, _____
 (согласно чертежу(ам) градостроительного плана) (назначение объекта капитального строительства, этажность, высотность, общая площадь, площадь застройки) _____
 Информация отсутствует

инвентаризационный или кадастровый номер _____
 Информация отсутствует

3.2. Объекты, включенные в единый государственный реестр объектов культурного наследия (памятников истории и культуры) народов Российской Федерации

№ _____, _____, _____
 (согласно чертежу(ам) градостроительного плана) (назначение объекта культурного наследия, общая площадь, площадь застройки) _____
 Информация отсутствует

 Информация отсутствует
 (наименование органа государственной власти, принявшего решение о включении выявленного объекта культурного наследия в реестр, реквизиты этого решения)

регистрационный номер в реестре _____ от _____
 Информация отсутствует (дата)

4. Информация о расчетных показателях минимально допустимого уровня обеспеченности территории объектами коммунальной, транспортной, социальной инфраструктур и расчетных показателях максимально допустимого уровня территориальной доступности указанных объектов для населения в случае, если земельный участок расположен в границах территории, в отношении которой предусматривается осуществление деятельности по комплексному и устойчивому развитию территории:

Информация о расчетных показателях минимально допустимого уровня обеспеченности территории								
Объекты коммунальной инфраструктуры			Объекты транспортной инфраструктуры			Объекты социальной инфраструктуры		
Наименование вида объекта	Единица измерения	Расчетный показатель	Наименование вида объекта	Единица измерения	Расчетный показатель	Наименование вида объекта	Единица измерения	Расчетный показатель
1	2	3	4	5	6	7	8	9

Информация о расчетных показателях максимально допустимого уровня территориальной доступности								
Наименование вида объекта	Единица измерения	Расчетный показатель	Наименование вида объекта	Единица измерения	Расчетный показатель	Наименование вида объекта	Единица измерения	Расчетный показатель
1	2	3	4	5	6	7	8	9

5. Информация об ограничениях использования земельного участка, в том числе если земельный участок полностью или частично расположен в границах зон с особыми условиями использования территорий
 Информация отсутствует

6. Информация о границах зон с особыми условиями использования территорий, если земельный участок полностью или частично расположен в границах таких зон:

Наименование зоны с особыми условиями использования территории с указанием объекта, в отношении которого установлена такая зона	Перечень координат характерных точек в системе координат, используемой для ведения Единого государственного реестра недвижимости		
	Обозначение (номер) характерной точки	X	Y
1	2	3	4

Информация отсутствует	-	-	-
------------------------	---	---	---

7. Информация о границах публичных сервитутов Информация отсутствует

Обозначение (номер) характерной точки	Перечень координат характерных точек в системе координат, используемой для ведения Единого государственного реестра недвижимости	
	X	Y
	-	-

8. Номер и (или) наименование элемента планировочной структуры, в границах которого расположен земельный участок: Планировочный элемент № 1

9. Информация о технических условиях подключения (технологического присоединения) объектов капитального строительства к сетям инженерно-технического обеспечения, определенных с учетом программ комплексного развития систем коммунальной инфраструктуры поселения, городского округа
 Информация о технических условиях подключения (технологического присоединения) объектов капитального строительства к сетям инженерно-технического обеспечения прилагается:

АО «Ивгортеплоэнерго» от 01.04.2021 № 08-10-3059

АО «Водоканал» от 05.04.2021 № 110/ТУ

10. Реквизиты нормативных правовых актов субъекта Российской Федерации, муниципальных правовых актов, устанавливающих требования к благоустройству территории

Решение Ивановской городской Думы от 27.06.2012 № 448 «Об утверждении Правил благоустройства города Иванова»

11. Информация о красных линиях: Координаты красных линий на основании документации по планировке территории города Иванова (проект планировки с проектом межевания в его составе), на которой расположен рассматриваемый земельный участок.

(Утверждающий документ: постановление Администрации города Иванова от 14.07.2017 № 957.)

Обозначение (номер) характерной точки	Перечень координат характерных точек в системе координат, используемой для ведения Единого государственного реестра недвижимости	
	X	Y
Красная линия 1		
4	5079,44	658,58
5	5083,17	657,04
6	5093,87	683,02
7	5089,73	684,72
8	5154,96	850,41
9	5150,19	852,29
10	5189,63	952,46
11	5252,32	927,78
Красная линия 2		
6	4786,83	674,68
7	4703,77	418,12
8	4708,65	378,95
9	4953,39	434,27



**АКЦИОНЕРНОЕ ОБЩЕСТВО
«ИВГОРТЕПЛОЭНЕРГО»**

Рабфаковская ул., д.2/1, г. Иваново, 153021
тел. 41-60-03, факс 38-45-41, e-mail: igte@igte.ru
ОКПО10719413, ОГРН 1143702016006, ИНН/КПП3702733438/370201001

01.04.2021 № 08-10-3059
На №5-01-06-864 от 31.03.2021

В Администрацию города
Иваново

Революции пл., д.6, Иваново,
153000

«О технических условиях»

По вопросу выдачи технических условий для подготовки градостроительного плана земельного участка с кадастровым номером 37:24:020448:1236, площадью 5322 кв.м., цель использования – многоэтажная жилая застройка, расположенного по адресу: город Иваново, 14-е Почтовое отделение, у д.312, сообщаем следующее.

В непосредственной близости к указанному земельному участку проходят тепловые сети АО «ИвГТЭ», однако подключение к ним каких-либо новых объектов на сегодняшний день невозможно из-за отсутствия пропускной способности. Ввиду чего и на основании п.11 ПП РФ от 05.07.2018г №787 наше предприятие не может подготовить и выдать затребованные Вами технические условия.

В случае, если собственник земельного участка примет решение о подключении к тепловым сетям АО «ИвГТЭ», то потребуется перекладка тепловых сетей, но в каком объеме (сколько метров и какого диаметра) можно будет говорить после предоставления уточненной информации о тепловых нагрузках (справок о тепловой характеристике объектов) и проведения теплогидравлического расчета существующих трубопроводов теплосети.

Дополнительно сообщаем, что в границы указанного земельного участка попадает участок теплотрассы, находящийся на балансе ЖКС №4 филиала ФГБУ «ЦЖКУ» Минобороны России по ВКС и проходящий к д.311 14-е Почтовое Отделение. В связи с чем, перед строительством объекта капитального строительства необходимо получить согласование в указанной организации.

Главный инженер АО «ИвГТЭ»

О.А.Потапов

Исп. Кузнецова Т.Г.
т.30-17-59

ТЕХНИЧЕСКИЕ УСЛОВИЯ

на подключение объекта к сетям водопровода и канализации

1. Объект подключения: г. Иваново, ул. Почтовое отделение 14 у дома 312. Цель использования: многоэтажная жилая застройка
 2. Заказчик: Администрация города Иваново.
 3. Земельный участок под строительство (реконструкцию) отведен: кадастровый номер 37:24:020448:1236 площадь 5322 кв.м.
 4. Возможные точки подключения:
 - 4.1. Водопровод: На границе земельного участка, отводимого под строительство объекта в месте соединения водопроводов с подключением в сети диаметром согласно проекту, которые будут запроектированы и построены АО «Водоканал» от границы земельного участка до присоединения в существующий водопровод, обеспечивающий заявленную нагрузку, в соответствии с заключенным договором о подключении (технологическом присоединении) к централизованной системе холодного водоснабжения. В случае подключения (технологического присоединения) многоквартирного дома точка подключения (технологического присоединения) объекта может быть определена на границе инженерно-технических сетей холодного водоснабжения, находящихся в таком многоквартирном доме.
 - 4.2. Канализация: На границе земельного участка, отводимого под строительство объекта (в новом смотровом колодце) и расположенном у границы земельного участка с подключением в сети канализации, диаметром согласно проекту, которые будут запроектированы и построены АО «Водоканал» от колодца на границе земельного участка до присоединения в существующую канализацию, обеспечивающую заявленную нагрузку, в соответствии с заключенным договором о подключении (технологическом присоединении) к централизованной системе водоотведения. В случае подключения (технологического присоединения) многоквартирного дома точка подключения (технологического присоединения) объекта может быть определена на границе инженерно-технических сетей водоотведения, находящихся в таком многоквартирном доме.
 5. Максимальная нагрузка: в соответствии с балансом водоснабжения и водоотведения
 6. Срок подключения объекта строительства (реконструкции) к сетям:
 - 6.1. Водопровод: в соответствии с заключенным договором о подключении (технологическом присоединении) к централизованной системе холодного водоснабжения.
 - 6.2. Канализация: в соответствии с заключенным договором о подключении (технологическом присоединении) к централизованной системе водоотведения.
- Примечание: Технические условия выданы в соответствии с Постановлениями Правительства РФ: № 83 от 13.02.2006г.
7. Тариф на подключение к сетям установлен: Постановлением Департамента энергетики и тарифов Ивановской области от 18.12.2020 года № 73-к/З
 8. Обязательное условие: Прибор учета воды установить в новом смотровом колодце на границе эксплуатационной ответственности (пункт 5 статьи 20 Федерального закона РФ от 07.12.2011 № 416-ФЗ «О водоснабжении и водоотведении») и пункт 4 Правил организации коммерческого учета воды, сточных вод, утвержденных постановлением Правительства РФ от 04.09.2013 № 776), согласно проекту и сдать его по акту представителю отдела реализации. Все затраты, связанные с установкой водомерного узла осуществляются за счет Заказчика.

Рекомендации: прибор учета воды с импульсным выходом с классом защиты IP 68 с дополнительным датчиком магнитного воздействия (импульсный выход класс защиты IP 68). Прибор учета оборудуется устройством сбора и передачи данных с универсальным радиомодулем (УСПД) с следующими характеристиками: Рабочая частота 868,95 МГц, выходная мощность на излучателе 25 мВт, чувствительность приемника до -103 дБм, периодичность передачи данных, настраиваемая от 1 сек до 1 час, пакет полезных данных (эфир), совместимость пакетов данных с автоматической системой сбора и передачи данных приборов учета ХВС г. Иваново, тип антенны – внешняя, число счетных входов 1, число входов датчиков тревожных ситуаций 1, защита от долговременного воздействия повышенного напряжения на счетных и тревожных входах, в -50..+50, энергонезависимая память, почасовые значения с меткой даты, времени и статуса состояния тревожного входа 6 лет минимум, автономное питание, литий тионилхлорид (LTC) минимум на 6 лет при передаче данных 1 раз в час, температурный диапазон от -10° С до +45° С, относительная влажность до 100%, степень защиты IP-68 затопление до 3-х метров.
 9. Особое условие: Технические условия прекращаются в случае, если в течении 1 года с даты получения технических условий правообладатель земельного участка не обратится с заявлением о подключении объекта к сетям инженерного обеспечения. Подключение объекта осуществляется согласно п. 88 постановления Правительства РФ от 29.07.2013 N 644 (ред. от 22.05.2020) "Об утверждении Правил холодного водоснабжения и водоотведения и о внесении изменений в некоторые акты Правительства Российской Федерации" и по тарифу, действующему на момент обращения.

Заместитель начальника ПТО
565510

Карпова

Карпова Е.В.